

Département d'Ille et Vilaine
Commune Val d'Anast
MAURE DE BRETAGNE

ANNEXES SANITAIRES

Septembre 2023

PLAN DES RÉSEAUX DES EAUX PLUVIALES
Zone agglomérée







Echelle : 1/2500 Plan : EP

Maire
11 Rue de l'Anast, 35 330 Val d'Anast
Boris de Lignac



Réalisé par dm.eau
Forme de la Chevrolière
35 100 LANZAC
02 99 47 61 63

LEGENDE :

-  Zones urbanisables
-  Réseau eaux pluviales
-  Fossé
-  Sens d'écoulement
-  Cours d'eau
-  Zones humides

